




Lýsing á ljósmyndum af svæðinu frá Námafjalli og Mývatni norður í Gjástykki.



Horft úr suðaustri yfir Leirhnjúk.



Eldstöðvarnar við Sandmúla þar sem gaus í okt 84 rétt við svæði Marsfaranna. Kulnaðir hraunstraumar úr gígunum.



Loftmynd af gjá í norðanverðu Gjástykki, sem myndaðist í okt 84 og hraun kom upp úr og breiddist út.



Sama gjá á jörðu niðri þar sem álfurnar aðskildust og hraun (nýtt Ísland) kom upp og breiddist út.



Horft yfir Námafjall og Bjarnarflag í átt að Mývatni.



Virkjanasvæði Kröflu árið 2007 með Leirhnjúk í baksýn.



Horft úr Vítismó í suðurátt



Horft yfir Vítismó í átt að Leirhnjúki.



Horft yfir Vítismó í átt að Leirhnjúki.



Horft yfir Vítismó í átt að Leirhnjúki.



Horft yfir Vítismó í átt að Leirhnjúki



Ólögleg lokun leiðarinnar frá Kröflu norður í Vítismó og Gjástykki með keðju og banni við umferð ökutækja eftir vegaslóða þangað.



Horft úr lofti úr suðri yfir Kröflu í átt að Gjástykki.



Loftmynd, horft til suðurs yfir eldstöðvarnar við Sandmúla



Horft til norðvesturs yfir sama svæði.



10000 fermetra borplan við Víti (Leirhnjúkur í baksýn) sem eyðileggur stóran hluta viðkvæms hálandisgróðurs. Umgengni og framkvæmdir til fyrirmyndar?



Milljarða djúpborunarholan „Sjálfskaparvíti II“ við hliðina á mislukkuðu borholunni „Sjálfskaparvíti“ frá 1975. Þessi var enn dýrara flopp, borinn bráðnaði að sjálfsögðu í kviku á aðeins 2ja km dýpi og auðvitað var boraði í kallfæri við Leirhnjúk.



Útsýni af Hreindýrahóli til norðurs yfir Vítismó til vinstri og Leirhnjúk til hægri.



**Friðþjófur Helgason stendur á hraunhafinu hjá „brimgarði“
hraunsins sem ólgaði þarna í október 1984.**




Útsýni af Sandmúla til norðurs yfir eldstöðvarnar þar og í Éthólum.



Horft yfir Víti og Sjálfskaparvíti II til Leirhnjúks.




Börn í úfnu hrauni frá Kröflueldum í Gjástykki.



Fólk við uppsprettu hraunsins úr gjánni milli heimsálfanna 1984.



Fólk norðar við gjána þar sem hraun hefur bæði komið upp úr gjánni og runnið ofan í hana aftur.



Útsýni af jörðu niðri yfir „Marsfarasvæðið“ og hraunstrauma frá gosinu í okt“ 84.



Ferðahópur á útsýnisstað á svipuðum stað.